

HOTĂRÂRE,

privind aprobarea dezmembrării imobilelor terenuri în suprafață de 7850 mp., identificate prin numere cadastrale 55396, respectiv 55397, situate în Târgu Jiu, strada Narciselor, zona Calea București, Tarla 183, județul Gorj

Consiliul local al Municipiului Târgu Jiu, Județul Gorj;

Având în vedere:

- proiectul de hotărâre nr. 118/11.03.2020;
 - proiectul de hotărâre nr. 116/11.03.2020;
 - raportul nr. 11573/10.03.2020 al Serviciului Agricol-Cadastru;
 - referatul de aprobare nr. 11981/11.03.2020 al Primarului Municipiului Târgu Jiu;
 - raportul nr. 11351/09.03.2020 al Serviciului Agricol-Cadastru;
 - referatul de aprobare nr. 11976/11.03.2020 al Primarului Municipiului Târgu Jiu;
 - planul de amplasament și delimitare al imobilului cu propunerea de dezmembrare din data de 18.12.2019;
 - extrasul de carte funciară nr. 83289/03.12.2019 al Oficiului de Cadastru și Publicitate Imobiliară Gorj;
 - prevederile art. 129, alin. (2), lit. c) și alin. (6), lit. c) din O.U.G. nr. 57/2019 privind Codul administrativ;
 - avizul comisiilor de specialitate.
- În temeiul art. 139, alin. 3, lit. g din O.U.G. nr. 57/2019 privind Codul administrativ;

HOTĂRĂȘTE

Art.1. Se aprobă dezmembrarea imobilului teren în suprafață de 7850 mp., situat în Târgu Jiu, strada Narciselor, zona Calea București, Tarla 183, județul Gorj, proprietatea Municipiului Târgu Jiu, identificat prin număr cadastral 55396, în cinci loturi de 2321 mp., 856 mp., 1749 mp., 2067 mp. și 857 mp., conform planului de situație ce se constituie Anexa nr. 1 la prezenta hotărâre.

Art.2. Se aprobă dezmembrarea imobilului teren în suprafață de 7850 mp., situat în Târgu Jiu, strada Narciselor, zona Calea București, Tarla 183, județul Gorj, proprietatea Municipiului Târgu Jiu, identificat prin număr cadastral 55397, în cinci loturi de 2052 mp., 969 mp., 1754 mp., 2106 mp. și 969 mp., conform planului de situație ce se constituie Anexa nr. 2 la prezenta hotărâre.

Art.3. Prevederile prezentei hotărâri vor fi duse la îndeplinire de Direcția Juridică și Administrație Publică, Direcția Publică de Patrimoniu Târgu Jiu, Serviciul Agricol-Cadastru și Direcția Economică.

Art.4. Prezenta hotărâre se comunică Direcției Juridice și Administrație Publică, Direcției Publice de Patrimoniu Târgu Jiu, Serviciului Agricol-Cadastru, Direcției Economice, Primarului Municipiului Târgu Jiu și Instituției Prefectului – Județul Gorj.

PREȘEDINTE DE ȘEDINȚĂ

CONSILIER,

Ion-Dorin Pîrcălăboiu



**CONTRASEMNEAZĂ
SECRETAR GENERAL,**

Grigore Jianu

Prezenta hotărâre a fost adoptată în ședința extraordinară, convocată de îndată, publică a Consiliului Local din data de **12.03.2020**, cu un număr de **17** voturi pentru, _ vot împotrivă, **1** abțineri, exprimate din numărul total de **19** consilieri prezenți la ședință și din totalul de **21** consilieri în funcție.

Domnul consilier local Petcu Constantin Viorel a părăsit sala de ședințe și nu a participat la vot.

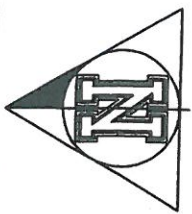
Târgu Jiu

Nr. 95 din 12.03.2020

ANEXA NR. 1 LA HEC M. 95/12.03.2020

PLAN DE AMPLASAMENT SI DELIMITARE A IMOBILULUI CU PROPUNEREA DE DESLIPIRE

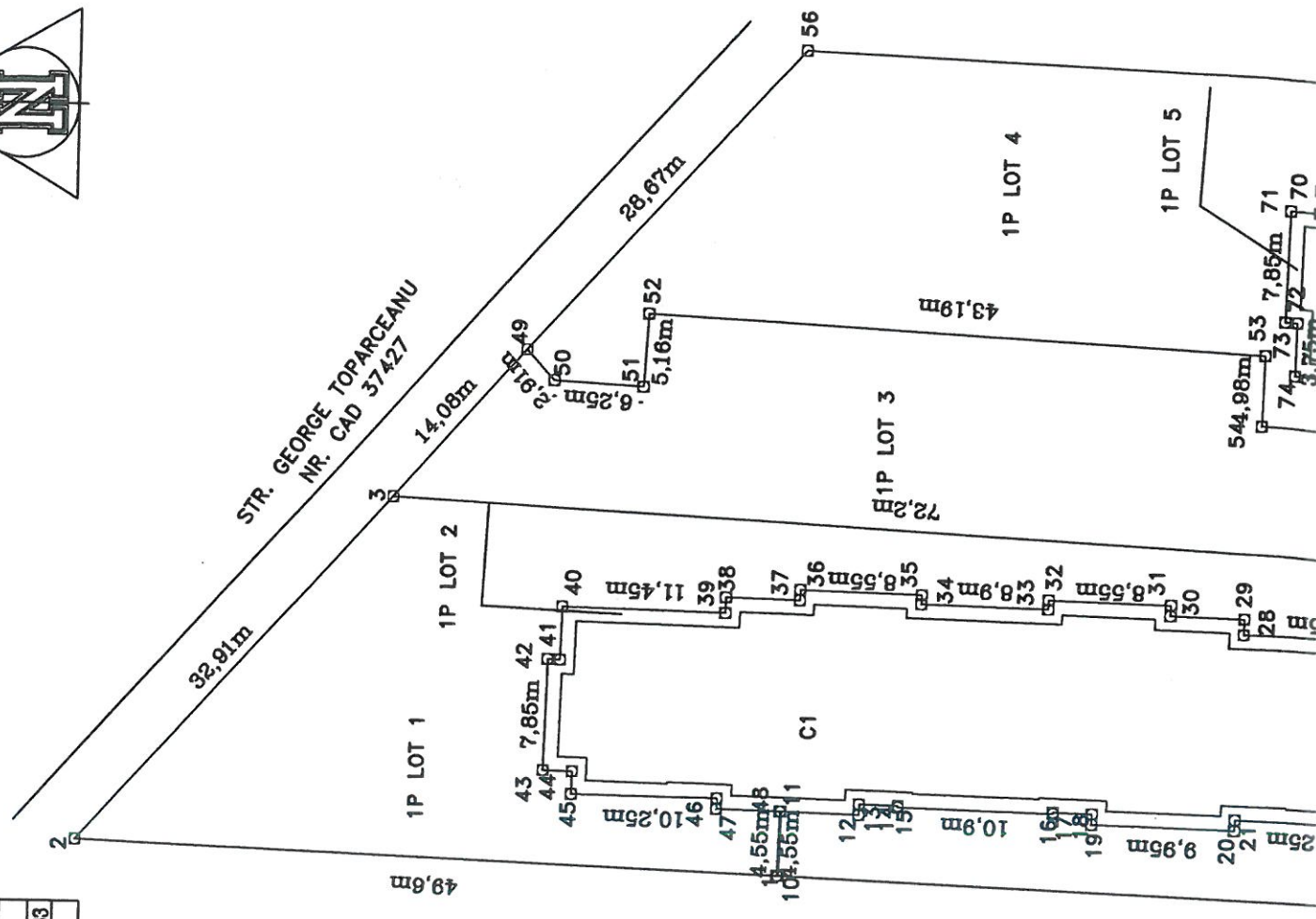
scara 1:500



NR. CADASTRAL	SUPRAFATA MASURATA(MP)	ADRESA IMOBILULUI
7976/1	7850	TC JIU STR. NARCEIelor ZONA CALEA BUCURESTI TARLA 183
CARTE FUNCIARA NR.	55396	U.A.T: TC JIU

TABEL DE MISCARE PARCELARA PENTRU DESLIPIRE IMOBIL

Nr. cad.	Situatia actuala (inainte de deslipire)		Situatia viitoare (dupa deslipire)	
	Suprafata de folosinta imobilului (mp)	Categoria de folosinta imobilului	Suprafata (mp)	Categoria de folosinta imobilului
7976/1	7850	teren intravilan	2321	P LOT 1
			656	P LOT 2
			1749	P LOT 3
			3087	P LOT 4
			857	P LOT 5
TOTAL	7850		TOTAL	7850



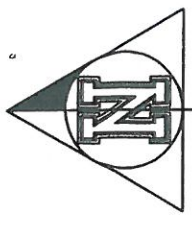
- d 77-78=1,40m
- d 69-70=1,40m
- d 67-68=1,40m
- d 65-66=1,40m
- d 63-64=1,40m
- d 61-62=3,90m
- d 60-61=4,10m
- d 59-60=4,10m
- d 58-59=1,05m
- d 49-50=3,37m
- d 51-52=1,40m
- d 53-54=1,40m
- d 55-56=1,40m
- d 72-73=4,10m
- d 74-75=1,07m
- d 78-79=5,47m
- d 79-80=3,37m

NR. CAD 7976/1

ANEXA NR. 2 la HCL nr. 95/12.03.2020

PLAN DE AMPLASAMENT SI DELIMITARE A IMOBILULUI CU PROPUNEREA DE DESLIPIRE

scara 1:500

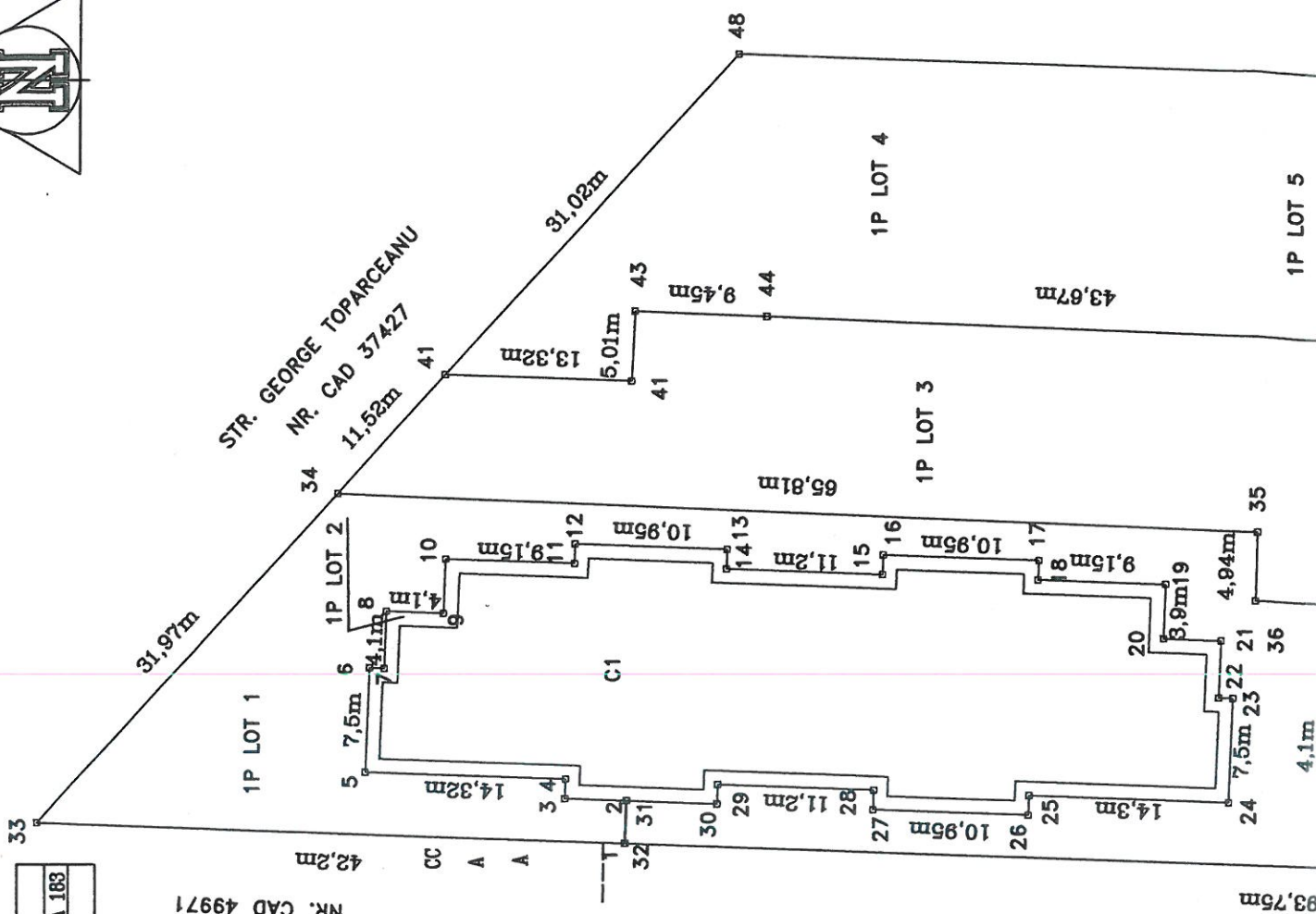


NR. CADASTRAL	SUPRAFATA MASURATA(MP)	ADRESA IMOBILULUI
7876/2	7850	TG JIU STR. MAFISELOR ZONA CALEA BUCURESTI TARLA 183
CARTE FUNCIARA NR.	55387	U.J.T. TG JIU

TABEL DE MISCARE PARCELAIA PENTRU DESLIPIRE IMOBIL

Nr. cad.	Situatia actuala (inainte de deslipire)		Situatia viitoare (dupa cespire)	
	Suprafata (mp)	Categoria de folosinta imobilului	Suprafata (mp)	Categoria de folosinta imobilului
7976/2	7850	P teren intravilan	2052	P LOT 1
			989	P LOT 2
			1754	P LOT 3
			1106	P LOT 4
			989	P LOT 5
TOTAL	7850		TOTAL 7850	

- d 77-78=1,40m
- d 69-70=1,40m
- d 67-68=1,40m
- d 65-66=1,40m
- d 63-64=1,40m
- d 61-62=3,90m
- d 60-61=4,10m
- d 59-60=4,10m
- d 58-59=1,05m
- d 49-50=3,37m
- d 51-52=1,40m
- d 53-54=1,40m
- d 55-56=1,40m
- d 72-73=4,10m
- d 74-75=1,07m
- d 78-79=5,47m
- d 79-80=3,37m
- d 11-12=1,4m



NR. CAD 49971

R. CAD 49972

93,75m